
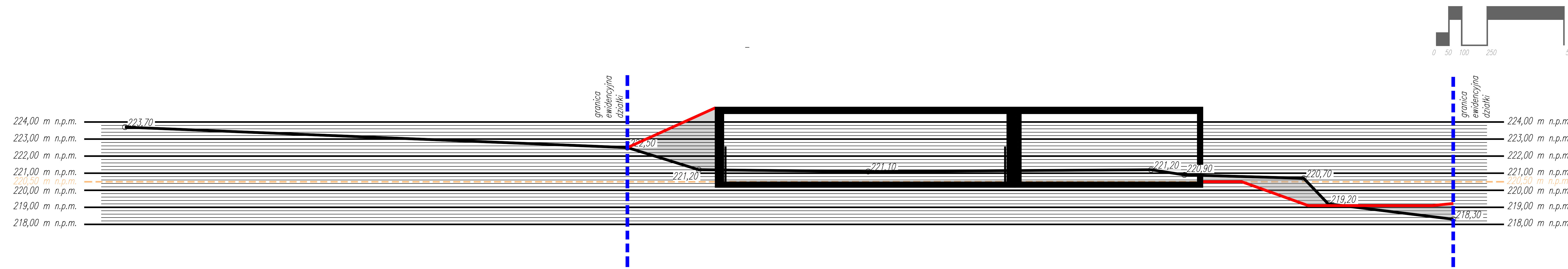


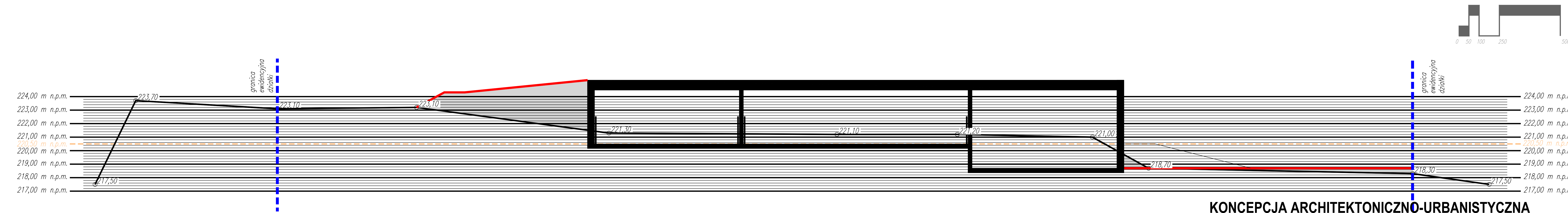
PRZEKRÓJ TERENOWY P3



PRZEKRÓJ TERENOWY P4



PRZEKRÓJ TERENOWY P5



- LEGENDA:
- istniejący teren
  - projektowany teren
  - - - poziom "zero" 220,50 m n.p.m.
  - - - granica ewid. działki
  - różnice terenu

KONCEPCJA ARCHITEKTONICZNO-URBANISTYCZNA  
KOMPLEKSU STRZELNIC UNIWERSYTETU KOMISJI  
EDUKACJI NAROKOWEJ W KRAKOWIE

ul. L. Rydla 54; 30-084 Kraków  
działki nr: 167/97; 167/98; 167/99; 167/100 obręb 0002 Krowodrza

UNIWERSYTET KOMISJI EDUKACJI NARODOWEJ W KRAKOWIE  
30-084 KRAKÓW; UL. PODCHORAŻYCH 2

KONCEPCJA ARCHITEKTONICZNA

ARCHITEKTONICZNA

**ZAŁĄCZNIK NR 3 - PRZEKRÓJ TERENOWY P3, P5**

SKALA 1:200